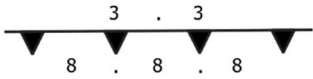
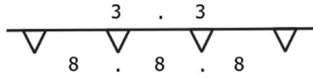
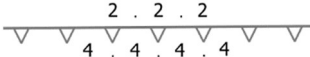

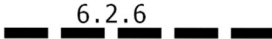


Podstawowe oznaczenia, nazewnictwo oraz sposób prezentacji graficznej danych przestrzennych dotyczące linii stosowanych w projekcie miejscowego planu zagospodarowania przestrzennego

Lp.	Nazwa oznaczenia	Oznaczenie graficzne, wymiary w mm	Grubość linii w mm	Wartości kolorów RGB
1	2	3	4	5
1	Obowiązująca linia zabudowy		0,35 dla linii ciągłej, trójkąt równoboczny o boku 3 mm	R0 G0 B0
2	Nieprzekraczalna linia zabudowy		0,35 dla linii ciągłej, trójkąt równoboczny o boku 3 mm	R0 G0 B0
3	Nieprzekraczalna linia zabudowy dla kondygnacji podziemnych		0,25 dla linii ciągłej, trójkąt równoboczny o boku 2 mm	R120 G120 B120
4	Linia rozgraniczająca tereny o różnym przeznaczeniu lub różnych zasadach zagospodarowania		0,7 dla linii ciągłej	R0 G0 B0

5	Granica obszaru objętego miejscowym planem zagospodarowania przestrzennego		1,5 dla linii kreskowej	R0 G0 B0
---	---	---	-------------------------------	----------------

Objaśnienie:

Linie określone w tabeli kreśli się i wymiaruje w ich osi symetrii.

WZÓR

WYKAZ WNIOSKÓW
do projektu miejscowego planu zagospodarowania przestrzennego

.....
(nazwa miejscowego planu zagospodarowania przestrzennego)

Część A. Wykaz wniosków do projektu miejscowego planu zagospodarowania przestrzennego, o których mowa w art. 17 pkt 1 ustawy z dnia 27 marca 2003 r. o planowaniu i zagospodarowaniu przestrzennym (Dz. U. z 2023 r. poz. 977, z późn. zm.)

Lp.	Data wpływu wniosku	Oznaczenie wniosku*)	Oznaczenie obszaru, którego dotyczy wniosek**)	Propozycja rozpatrzenia wniosku przez wójta, burmistrza albo prezydenta miasta***)		Uzasadnienie
				Wniosek uwzględniony	Wniosek nieuwzględniony	
1	2	3	4	5	6	7
1						
2						
3						
4						
...						

Część B. Wykaz wniosków do projektu miejscowego planu zagospodarowania przestrzennego, o których mowa w art. 17 pkt 2 ustawy z dnia 27 marca 2003 r. o planowaniu i zagospodarowaniu przestrzennym

Lp.	Data wpływu wniosku	Nazwa i adres instytucji lub organu	Oznaczenie obszaru, którego dotyczy wniosek**)	Propozycja rozpatrzenia wniosku przez wójta, burmistrza albo prezydenta miasta***)		Uzasadnienie
				Wniosek uwzględniony	Wniosek nieuwzględniony	
1	2	3	4	5	6	7
1						
2						
3						
4						
...						

Załączniki:

– wnioski wymienione w wykazie

.....
(podpis wójta, burmistrza, prezydenta miasta***)

- *) Oznaczenie powinno umożliwiać jednoznaczne powiązanie z wnioskiem stanowiącym załącznik do wykazu.
- **) Należy podać informację pozwalającą na identyfikację obszaru, którego dotyczy wniosek, w szczególności adres, numer ewidencyjny działki, nazwę ulicy, nazwę obrębu ewidencyjnego, nazwę miejscowości.
- ***) Niepotrzebne skreślić.

WZÓR

WYKAZ OPINII I UZGODNIEŃ
projektu miejscowego planu zagospodarowania przestrzennego

.....
(nazwa miejscowego planu zagospodarowania przestrzennego)

Część A. Wykaz opinii o projekcie miejscowego planu zagospodarowania przestrzennego, o których mowa w art. 17 pkt 6 lit. a ustawy z dnia 27 marca 2003 r. o planowaniu i zagospodarowaniu przestrzennym (Dz. U. z 2023 r. poz. 977, z późn. zm.)

Lp.	Nazwa i adres instytucji lub organu właściwego do opiniowania	Data doręczenia projektu miejscowego planu zagospodarowania przestrzennego instytucji lub organowi właściwemu do opiniowania	Data zaopiniowania	Uwagi
1	2	3	4	5
1				
2				
3				
4				
...				

Część B. Wykaz uzgodnień projektu miejscowego planu zagospodarowania przestrzennego, o których mowa w art. 17 pkt 6 lit. b ustawy z dnia 27 marca 2003 r. o planowaniu i zagospodarowaniu przestrzennym

Lp.	Nazwa i adres instytucji lub organu właściwego do uzgadniania	Data doręczenia projektu miejscowego planu zagospodarowania przestrzennego instytucji lub organowi właściwemu do uzgadniania	Data odmowy uzgodnienia	Data uzgodnienia	Uwagi
1	2	3	4	5	6
1					
2					
3					
4					
...					

Część C. Wykaz opinii o projekcie miejscowego planu zagospodarowania przestrzennego wraz z prognozą oddziaływania na środowisko, o których mowa w art. 54 ust. 1 ustawy z dnia 3 października 2008 r. o udostępnianiu informacji o środowisku i jego ochronie, udziale społeczeństwa w ochronie środowiska oraz o ocenach oddziaływania na środowisko (Dz. U. z 2023 r. poz. 1094, z późn. zm.)*)

Lp.	Nazwa i adres instytucji lub organu właściwego do opiniowania	Data doręczenia projektu planu ogólnego gminy wraz z prognozą oddziaływania na środowisko instytucji lub organowi właściwemu do opiniowania	Data zaopiniowania	Uwagi
1	2	3	4	5
1				
2				

Załączniki:

– opinie i uzgodnienia wymienione w wykazie

.....
(podpis wójta, burmistrza, prezydenta miasta**)

*) Część C wypełnia się o ile przeprowadzana jest strategiczna ocena oddziaływania na środowisko.

***) Niepotrzebne skreślić.

WZÓR

WYKAZ UWAG
zgłoszonych do projektu miejscowego planu zagospodarowania przestrzennego
w trakcie konsultacji społecznych

.....
 (nazwa miejscowego planu zagospodarowania przestrzennego)

Lp.	Data wpływu uwagi	Oznaczenie uwagi*)	Oznaczenie obszaru, którego dotyczy uwaga**)	Propozycja rozpatrzenia uwagi przez wójta, burmistrza albo prezydenta miasta***)		Uzasadnienie
				Uwaga uwzględniona	Uwaga nieuwzględniona	
1	2	3	4	5	6	7
1						
2						
3						
4						
...						

Załączniki:

– uwagi wymienione w wykazie

.....
 (podpis wójta, burmistrza, prezydenta miasta***)

*) Oznaczenie powinno umożliwić jednoznaczne powiązanie z uwagą stanowiącą załącznik do wykazu.

**) Należy podać informację pozwalającą na identyfikację obszaru, którego dotyczy uwaga, w szczególności adres, numer ewidencyjny działki, nazwę ulicy, nazwę obrębu ewidencyjnego, nazwę miejscowości.

***) Niepotrzebne skreślić.