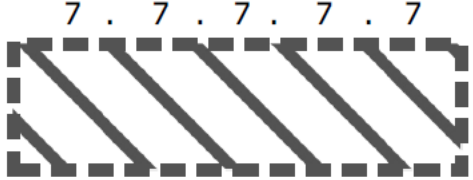



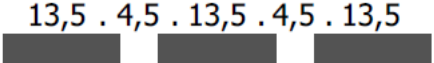


Standardy oraz sposób wizualizacji danych przestrzennych

Lp.	Nazwa oznaczenia	Oznaczenie graficzne, wymiary w mm	Grubość linii w mm	Wartości kolorów RGB
1	2	3	4	5
1	Obszar obowiązywania standardów infrastruktury społecznej		1,4 mm dla linii przerywanej - kropkowej, kreskowanie składające się z równoległych linii o szerokości 1,4 mm i nachyleniu 135 stopni liczonym od osi x	R83 G83 B83
2	Obszar zabudowy śródmiejskiej		1,4 mm dla linii przerywanej - kropkowej, kreskowanie składające się z równoległych linii o szerokości 1,4 mm i nachyleniu 0 stopni liczonym od osi x	R83 G83 B83

3	Obszar uzupełnienia zabudowy		1,4 mm dla linii przerywanej - kropkowej, kreskowanie składające się z równoległych linii o szerokości 1,4 mm i nachyleniu 90 stopni liczonym od osi x	R83 G83 B83
4	Granica strefy planistycznej		2 mm dla linii ciągłej	R83 G83 B83
5	Granica obszaru objętego planem ogólnym gminy		3,5 mm dla linii kreskowanej	R83 G83 B83

Objaśnienie:

Linie określone w tabeli kreśli się i wymiaruje w ich osi symetrii.